

INFORME DE MONITOREO DE MEDIOS*

Fecha: 28/05/2024

Semananº22

Coordinación de Vigilancia Epidemiológica

*Vigilancia basada en eventos de interés epidemiológico mediante el monitoreo de medios abiertos de comunicación locales y nacionales.

Reporte de eventos:

Amenaza	Tema	Medio	Fecha	Resumen	Liga	Prioridad	Verificación
Apagones	Seis municipios de zona sur sin luz	El Sol de Cuernavaca	28 mayo 2024	Seis municipios de la zona sur de Morelos se quedaron sin luz durante aproximadamente 48 horas, esto por los fuertes vientos y la lluvia que se registró el domingo 26 de mayo.	https://www.elsoldecuernavaca.com.mx/lo-cal/seis-municipios-de-la-zona-sur-de-morelos-se-quedan-sin-luz-11990787.html	Bajo	Ratificado
Sequia	Falta de agua en Tlaquiltenango	El Sol de Cuernavaca	28 mayo 2024	En la comunidad de la Mezquitera, del municipio de Tlaquiltenango, el agua que llega a los hogares no es potable, no es apta para consumo humano, la fuente de abastecimiento es de un cárcamo del agua que se recupera de la barranca y los escurrimientos del agua de riego.	https://www.elsoldecuernavaca.com.mx/lo-cal/en-la-mezquitera-sobreviven-pobladores-sin-acceso-al-agua-potable-11989895.html	Bajo	Ratificado
Biológico	Afectaciones a la salud de pobladores cercanos a Exmina de Tezontepec	El Sol de Cuernavaca	28 mayo 2024	Leonardo García indicó que con el paso del tiempo, la salud de los vecinos cada día se agrava más, pues todas las mañanas y las noches, se observan las fumarolas de gases que emanan de la tierra, provocadas por el incendio.	https://www.elsoldecuernavaca.com.mx/lo-cal/incendio-en-exmina-de-tezontepec-afectados-sufren-afectaciones-de-salud-11989741.html	Bajo	Ratificado
Altas temp	Altas temperaturas y tormentas eléctricas espera Cuernavaca	El Sol de Cuernavaca	28 mayo 2024	A medida que nos adentramos en la última semana de mayo habrá que estar listos para enfrentar condiciones climáticas extremas.	https://www.elsoldecuernavaca.com.mx/lo-cal/como-estara-el-clima-esta-semana-en-cuernavaca-ola-de-calor-y-tormentas-electricas-11986550.html	Bajo	Ratificado
Político Social	Piden ley seca en elecciones para evitar disturbios	La Unión	28 mayo 2024	Con el propósito de coadyuvar a que en el territorio morelense se viva un clima de tranquilidad y paz social que permita desarrollar la próxima jornada electoral del dos de junio de 2024 de manera pacífica y transparente, preservándose el orden y seguridad, el Ejecutivo estatal, a través de la Secretaría de Gobierno, publicó en el periódico oficial "Tierra y Libertad" el acuerdo en el que se determina la suspensión de la venta de bebidas alcohólicas.	https://www.launion.com.mx/morelos/avances/noticias/250806-exhorta-ejecutivo-a-ayuntamientos-a-suspender-venta-de-bebidas-alcoholicas-el-dia-de-la-eleccion.html	Bajo	Ratificado
Altas temp	Pronostico de temp mayores a 43 grados	La Unión	28 mayo 2024	La Comisión Estatal del Agua (Ceagua) emitió la perspectiva meteorológica referente a las condiciones para el periodo del 27 al 30 de mayo, en el cual se mantiene ambiente muy caluroso durante gran parte del día; por la tarde o noche, se pronostica desarrollo de tormentas con lluvias y chubascos acompañados de posibles descargas eléctricas.	https://www.launion.com.mx/morelos/avances/noticias/250763-se-preve-ambiente-caluroso-con-temperaturas-superiores-a-43-grados-celsius-en-morelos.html	Bajo	Ratificado
Político Social	Oficial ley seca en elecciones en Cuernavaca	La Cronica	28 mayo 2024	Para garantizar una jornada electoral en total paz y seguridad, el Ayuntamiento de Cuernavaca informa que en el municipio estará prohibida la venta y expendio de bebidas alcohólicas y/o embriagantes a partir de las 00:00 horas del sábado 01 de junio hasta las 23:59 horas del domingo 02 de junio del año en curso, por lo que el Gobierno Municipal resalta que los titulares de las licencias de funcionamiento con venta de bebidas alcohólicas que incumplan con lo dispuesto, se procederá conforme de acuerdo a la normatividad vigente.	https://lacronicademorelos.com/ayuntamieto-de-cuernavaca-oficializa-implementacion-de-ley-seca-por-elecciones-del-02-de-junio/	Bajo	Ratificado



<http://ssm.gob.mx>



Servicios de Salud Morelos



@MorelosSalud

Callejón Borda N°3 Col. Centro C.P. 62000
Teléfono (777) 312 62 31 / 314 33 36 ext. 222

**Calle Gómez Azcárate No. 205, Col. Lomas de la Selva
C.P. 62270, Cuernavaca, Morelos. Tel.: 777 102 25 56**

INFORME DE RIESGOS METEOROLÓGICOS

Fecha: 28/05/2024

Semananº22

Coordinación de Vigilancia Epidemiológica

Fuente: Servicio Meteorológico Nacional de México, CONAGUA. <https://proteccioncivil.morelos.gob.mx/>

SE PRONOSTICAN LLUVIAS PUNTUALES FUERTES A MUY FUERTES EN ENTIDADES DEL NORTE, OCCIDENTE, CENTRO Y SURESTE DE MÉXICO, ASÍ COMO LA POSIBLE FORMACIÓN DE TORBELLINOS O TORNADOS EN ZONAS DE CHIHUAHUA, COAHUILA, NUEVO LEÓN, TAMAULIPAS, DURANGO, ZACATECAS Y AGUASCALIENTES

Para hoy, la **circulación anticiclónica en niveles medios de la atmósfera** mantendrá la **tercera onda de calor de la temporada** sobre el territorio nacional, con temperaturas que podrían superar los 45 °C en zonas de Baja California Sur, Sonora, Sinaloa, Nayarit, Jalisco, Michoacán, Guerrero, Oaxaca, Chiapas, Coahuila, Nuevo León, Tamaulipas, San Luis Potosí, Hidalgo, Morelos, Veracruz, Tabasco, Campeche y Yucatán. Por otra parte, una **línea seca** sobre Coahuila en interacción con un **canal de baja presión** en la Mesa del Norte, con el **ingreso de humedad** del Golfo de México, con la **corriente en chorro subtropical e inestabilidad en niveles altos de la atmósfera**, ocasionarán lluvias puntuales fuertes en el norte y noreste del territorio, con lluvias puntuales muy fuertes en Coahuila y Nuevo León, todas acompañadas de descargas eléctricas y posible caída de granizo (de diferente tamaño), así como vientos fuertes a muy fuertes con tolvaneras en el noroeste, norte, noreste, oriente y occidente de México, además de la posible **formación de torbellinos o tornados** en zonas de Chihuahua, Coahuila, Nuevo León, Tamaulipas, Durango, Zacatecas y Aguascalientes. Finalmente, **canales de baja presión** sobre el interior del país y el sureste mexicano, en combinación con **inestabilidad en niveles altos de la atmósfera** y con el **ingreso de humedad** del Océano Pacífico y Golfo de México, producirán lluvias puntuales fuertes acompañadas de descargas eléctricas y posibles granizadas en estados del occidente, así como chubascos en entidades del centro, oriente, sur y sureste de la República Mexicana, y rachas fuertes de viento en la Mesa Central con posibilidad de **formación de torbellinos** en zonas de Querétaro, Hidalgo, Estado de México y Ciudad de México.

Viento con rachas de 50 a 70 km/h y posible formación de torbellinos: Morelos.

Intervalos de chubascos (5 a 25 mm):


Estado de México, **Morelos**, Tlaxcala, Puebla

Temperaturas máximas superiores a 45 °C:

Hidalgo (norte), **Morelos**, Tamaulipas.

Pronóstico en región Mesa Central:

Cielo medio nublado por la mañana con ambiente templado. Por la tarde, cielo nublado con lluvias puntuales fuertes en Guanajuato y **lluvias con chubascos en Querétaro, Hidalgo, Puebla, Tlaxcala y Morelos**, todas acompañadas con descargas eléctricas y posible caída de granizo, *las cuales podrían originar encharcamientos, inundaciones y deslaves*. Ambiente vespertino caluroso a muy caluroso, siendo extremadamente caluroso en zonas de Hidalgo y Morelos. Viento de dirección variable de 15 a 30 km/h en la región, con rachas de 50 a 70 km/h y posibles tolvaneras en Tlaxcala y Puebla, y con posible formación de torbellinos en Guanajuato, Querétaro e Hidalgo; y rachas de 40 a 60 km/h en Morelos.



Recomendaciones de Protección Civil

TEMPERATURAS ALTAS:

- Extremar precaución ante temperaturas altas, dar especial atención a **personas enfermas y de la tercera edad, niños e indigentes**.
- Mantenerse fresco e hidratado, tomar **abundantes líquidos**.
- No exponerse por **tiempos prolongados a los rayos solares** para evitar insolación y golpes de calor.
- Utilizar **ropa y calzado ligero para esta temporada**, de preferencia en colores claros, para evitar que aumente la temperatura corporal e incluso se presente un "golpe de calor".
- **Mantener informada a la población.**

Nivel de riesgo alto

Existe riesgo meteorológico para la población en general, en especial población de alta vulnerabilidad, pudiendo generar deshidratación, golpes de calor, insolación o quemaduras por efectos de radiación solar.



<http://ssm.gob.mx>



Servicios de Salud Morelos



@MorelosSalud

Callejón Borda N°3 Col. Centro C.P. 62000
Teléfono (777) 312 62 31 / 314 33 36 ext. 222

**Calle Gómez Azcárate No. 205, Col. Lomas de la Selva
C.P. 62270, Cuernavaca, Morelos. Tel.: 777 102 25 56**

INFORME DE MONITOREO VOLCÁNICO Y SISMOLÓGICO


Fecha: 28/05/2024

Semana N°22

Coordinación de Vigilancia Epidemiológica

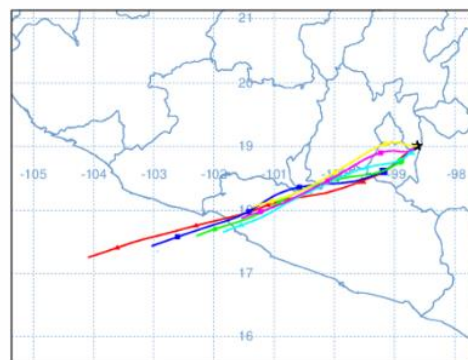
Fuente: Servicio Sismológico Nacional, UNAM. / Centro nacional de Prevención de Desastres (CENAPRED)-SEGOB, SENEAM-SCT y NOAA.

En las últimas 24 horas, mediante los sistemas de **monitoreo del volcán Popocatepetl**, se detectaron **22 exhalaciones**, acompañadas de vapor de agua, gases volcánicos y ligeras cantidades de ceniza. Además se identifican **578 minutos (9.63 h) de temblor** de alta frecuencia de muy baja amplitud. Durante la mañana y **al momento de este reporte se observa una emisión continua de vapor de agua y gases volcánicos, con dispersión hacia el suroeste (SO).**


NIVEL DE ALERTA		AMARILLO-FASE 2	RECOMENDACIONES PARA LA FASE AMARILLO FASE 2
		<p>El volcán presenta incremento en su actividad, con explosiones esporádicas:</p> <ul style="list-style-type: none"> Pluma continúa de vapor de agua y gas. Caída de ceniza leves a moderadas en poblaciones cercanas. Lanzamiento de fragmentos incandescentes y posibilidad de flujos piroclásticos de corto alcance asociado a las explosiones. Crecimiento y destrucción de domos de lava. Flujos de lodo o escombros de corto alcance. 	<ol style="list-style-type: none"> Continuar con el radio de seguridad de 12 km, por lo que la permanencia en esa área no está permitida. Controlar el tránsito entre Santiago Xalitlintla y San Pedro Nexapa, vía Paso de Cortés. A las autoridades de Protección Civil, mantener sus procedimientos preventivos, de acuerdo con sus planes operativos. A la población se le recomienda eleva la atención a los avisos de las autoridades de su localidad y se exhorta a no acercarse al volcán, y mucho menos al cráter. Mantenerse fuera de cañadas ante posibles flujos de lodo, principalmente en temporada de lluvias.

PRONOSTICO DE CAIDA DE CENIZA

En caso de una exhalación de ceniza volcánica, el pronóstico de trayectoria hacia el **oeste-suroeste** (simulando exhalación cada hora en las próximas 6 horas), a su paso por la zona oeste del estado de Puebla; zona sureste y sur del Estado de México; **zona noreste, centro, suroeste, norte, noroeste y oeste del estado de Morelos**; zona sureste y sur de la Ciudad de México y zona norte, noroeste y oeste del estado de Guerrero, para las **primeras 12 horas de pronóstico** (de las 14:00 a las 02:00 hora local). Posteriormente, para las **últimas 12 horas de pronóstico** (de las 02:00 a las 14:00 hora local del día siguiente), las trayectorias continuarían sobre la zona sur y suroeste del Estado de México; zona norte, noroeste, oeste y oeste-suroeste del estado de Guerrero y algunas sobre el Océano Pacífico.



SIN REPORTE DE POBLACION AFECTADA POR CAIDA DE CENIZA

SISMOS	<p>Se registró sismo de magnitud de 3.2 grados Richter, a las 04:58:04 hrs con localización del epicentro a 29 km al sur de Atoyac de Álvarez, Gro.</p> <p>NO PERCIBIDO EN EL ESTADO DE MORELOS.</p>	
	REPORTE DE DAÑOS A LA POBLACION	
	PROTECCIÓN CIVIL	Sin reporte de daños a la población ni a la infraestructura en salud.



<http://ssm.gob.mx>



Servicios de Salud Morelos



@MorelosSalud

Callejón Borda N°3 Col. Centro C.P. 62000
Teléfono (777) 312 62 31 / 314 33 36 ext. 222

**Calle Gómez Azcárate No. 205, Col. Lomas de la Selva
C.P. 62270, Cuernavaca, Morelos. Tel.: 777 102 25 56**

INFORME DE MONITOREO DE TEMPERATURAS Y CALIDAD DEL AIRE

Fecha: 28/05/2024

Semana N°22

Coordinación de Vigilancia Epidemiológica

Fuente: Comisión Estatal de Agua (CEAGUA)

PRONOSTICO DE TEMPERATURAS POR MUNICIPIO						TEMPERATURAS MÁXIMAS Y MÍNIMAS, ULTIMAS 24 HRS	
Municipio	Min.	Max.	Municipio	Min.	Max.	Mínimas	Máximas
Amacuzac	20°	41°	Tepalcingo	22°	39°	Huitzilac 10° 26°	Tlaquitenango 22° 43°
Cuatla	19°	36°	Ayala	20°	40°	Tetela del Volcán 16° 28°	Jojutla 23° 40°
Jiutepec	20°	37°	Huitzilac	10°	26°	Totolapan 17° 31°	Axochiapan 22° 40°
Temixco	20°	39°	Tepoztlán	18°	37°	Ocuituco 18° 31°	Zacatepec 25° 40°
Tlaltizapan	20°	40°	Zacualpan	16°	34°		
Axochiapan	22°	40°	Tlalquitenango	22°	43°		
Cuernavaca	19°	36°	Puente de Ixtla	21°	41°		
Jojutla	23°	40°					



CALIDAD DEL AIRE

ÍNDICE AIRE Y SALUD	NIVEL DE RIESGO ASOCIADO	RECOMENDACIONES	
		GRUPOS SENSIBLES	PARA TODA LA POBLACIÓN
<p>Estación de Monitoreo Cuernavaca Centro, Morelos</p> <p>53 Moderado Updated on Tuesday 8:00 temperature: 26°C</p> <p>current past 2 days</p> <p>PM2.5 AQI 53 6 12 18 lunes 6 12 18 martes 6 13 87</p> <p>PM10 AQI 50 6 12 18 lunes 6 12 18 martes 6 10 93</p>	<p>Moderado</p> <p>Las personas sensibles pueden experimentar síntomas respiratorios (asmáticos), posible agravamiento de enfermedad pulmonar y cardíaca en personas con enfermedad cardiopulmonar y adultos mayores.</p>	<p>Considera reducir las actividades físicas vigorosas al aire libre.</p>	<p>Disfruta las actividades al aire libre.</p>



<http://ssm.gob.mx>



Servicios de Salud Morelos



@MorelosSalud

Callejón Borda N°3 Col. Centro C.P. 62000
Teléfono (777) 312 62 31 / 314 33 36 ext. 222

Calle Gómez Azcárate No. 205, Col. Lomas de la Selva
C.P. 62270, Cuernavaca, Morelos. Tel.: 777 102 25 56

INFORME DE MONITOREO EPIDEMIOLÓGICO

Fecha: 28/05/2024

Semanan°22

Coordinación de Vigilancia Epidemiológica

Fuente: Jurisdicciones Sanitarias del estado de Morelos.

JURISDICCION SANITARIA I:

- ☞ AL MOMENTO DE ESTE REPORTE Y COMO PARTE DEL SEGUIMIENTO A LOS CASOS DE IMPORTANCIA EPIDEMIOLOGICA LA UIES ESTATAL **NO HA RECIBIDO INFORME DE EVENTOS EXTRAORDINARIOS DE NOTIFICACION INMEDIATA** POR PARTE DE LA JURISDICCION SANITARIA DE:
- **TEMPERATURAS NATURALES EXTREMAS**

JURISDICCION SANITARIA II:

- ☞ AL MOMENTO DE ESTE REPORTE Y COMO PARTE DEL SEGUIMIENTO A LOS CASOS DE IMPORTANCIA EPIDEMIOLOGICA LA UIES ESTATAL **NO HA RECIBIDO INFORME DE EVENTOS EXTRAORDINARIOS DE NOTIFICACION INMEDIATA** POR PARTE DE LA JURISDICCION SANITARIA DE:
- **TEMPERATURAS NATURALES EXTREMAS**

JURISDICCION SANITARIA III:

- ☞ AL MOMENTO DE ESTE REPORTE Y COMO PARTE DEL SEGUIMIENTO A LOS CASOS DE IMPORTANCIA EPIDEMIOLOGICA LA UIES ESTATAL **NO HA RECIBIDO INFORME DE EVENTOS EXTRAORDINARIOS DE NOTIFICACION INMEDIATA** POR PARTE DE LA JURISDICCION SANITARIA DE:
- **TEMPERATURAS NATURALES EXTREMAS**



<http://ssm.gob.mx>



Servicios de Salud Morelos



@MorelosSalud

Callejón Borda N°3 Col. Centro C.P. 62000
Teléfono (777) 312 62 31 / 314 33 36 ext. 222

**Calle Gómez Azcárate No. 205, Col. Lomas de la Selva
C.P. 62270, Cuernavaca, Morelos. Tel.: 777 102 25 56**